
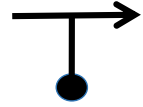
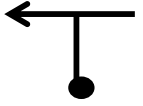

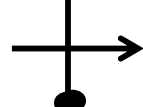
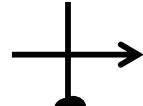



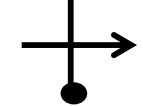


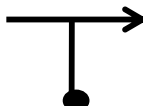
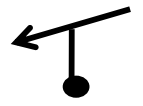



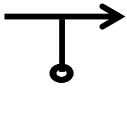
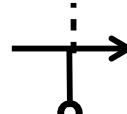
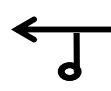
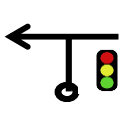



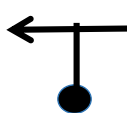
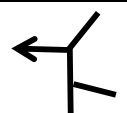

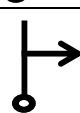

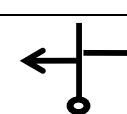

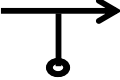
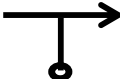

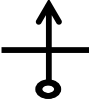





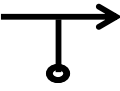
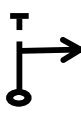


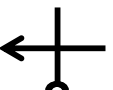


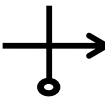

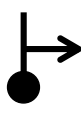

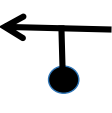

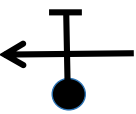
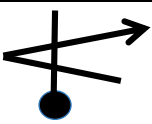

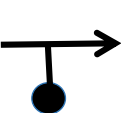



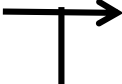
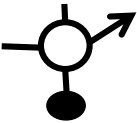

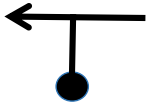
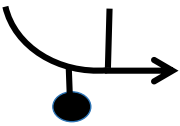


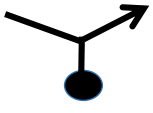

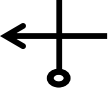

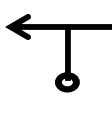
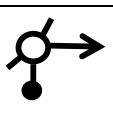

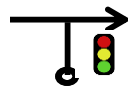



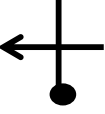







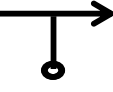
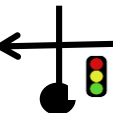



	Afstand in km	Totaal- afstand in km	Afstand in miles	Totaal- afstand in miles		Omschrijving	Straatnaam	Opmerking
1	0,00	0,00	0,00	0,00		Rechts afslaan naar	Sint-Jansveld	
2	0,15	0,15	0,09	0,09		Rechts afslaan naar	Koralenhoeve	
3	0,47	0,62	0,29	0,39		Links naar	Wijnegemsteenweg	
4	0,42	1,04	0,26	0,65		Rotonde 4e afslag - naar	Uilenbaan	
5	0,66	1,70	0,41	1,06		Rechts naar	Beemdkaat	
6	0,90	2,60	0,56	1,61		Rechts naar	Wijnegemsteenweg	
7	0,32	2,92	0,20	1,82		Rotonde 4e afslag - naar	Oelegemsteenweg	
8	1,40	4,32	0,87	2,69		Rotonde 2e afslag - rechtdoor naar	Oelegemsteenweg	@ Cafe Den Eenhoorn
9	0,37	4,69	0,23	2,92		Rechts naar	Cruyenveldebaan	
10	0,84	5,53	0,52	3,44		Schuin links naar	Wijnegembaan	
11	1,00	6,53	0,62	4,06		Rechts naar	Schawijkstraat	
12	1,25	7,78	0,78	4,83		Links naar	Kromstraat	

	Afstand in km	Totaal-afstand in km	Afstand in miles	Totaal-afstand in miles		Omschrijving	Straatnaam	Opmerking
13	0,06	7,84	0,04	4,87		Korte afstand - rechts naar	Kromstraat	
14	0,17	8,01	0,11	4,98		Schuin links naar	Stenenkruis(straat)	
15	0,24	8,25	0,15	5,12		Herentalsebaan kruisen en verder naar	Stenenkruisstraat	
16	0,45	8,70	0,28	5,40		Rechts naar	Broederlozestraat	
17	0,26	8,96	0,16	5,57		Rechts naar	Vremdesteenweg	
18	0,75	9,71	0,47	6,03		Links naar	Herentalsebaan	
19	0,10	9,81	0,06	6,09		Links naar	Kempenlaan - Herentalsebaan	
20	0,85	10,66	0,53	6,62		Links naar	Pietingbaan	
21	1,26	11,92	0,78	7,40		Links afslaan naar	Pietingbaan	
22	1,38	13,30	0,86	8,26		Links naar	Wommelgemse steenweg	
23	0,46	13,76	0,29	8,55		Rechts naar	Eekstraat	
24	1,21	14,97	0,75	9,30		Links naar	Sint Bernardsstraat	Middenstuk niet verhard

	Afstand in km	Totaal- afstand in km	Afstand in miles	Totaal- afstand in miles		Omschrijving	Straatnaam	Opmerking
25	0,77	15,73	0,48	9,78		Links naar	Groenenbroekstraat	
26	0,48	16,21	0,30	10,08		Rechts naar	Groenenbroekstraat	
27	0,38	16,59	0,24	10,31		Rechts naar	Herentalsebaan	
28	1,88	18,47	1,17	11,48		Rechtdoor naar	Herentalsebaan / Abelebaan	Grens Ranst / Broechem 
29	0,45	18,92	0,28	11,76		Links naar	Veldstraat	
30	0,74	19,66	0,46	12,22		Rechts naar	Hofstraat	
31	0,24	19,90	0,15	12,37		over Broechemlei naar	Tulpenlaan(kort) onmiddelijk rechts naar Processieweg	
32	0,28	20,18	0,17	12,54		Rechts volgen	Processieweg	
33	0,28	20,45	0,17	12,71		Rechts naar	Laarstraat Maas & Moor	
34	1,73	22,18	1,07	13,78		Rechts naar	Moorstraat	Taverne De Moor 
35	0,89	23,08	0,55	14,34		Links naar	Bistweg	
36	1,17	24,25	0,73	15,07		Links naar	Oelegemse- steenweg	

	Afstand in km	Totaal- afstand in km	Afstand in miles	Totaal- afstand in miles		Omschrijving	Straatnaam	Opmerking
37	1,81	26,06	1,12	16,19		Rotonde 2e afslag - verder naar	Oelegemse- steenweg	
38	0,74	26,80	0,46	16,65		Rotonde 2e afslag - rechtdoor naar	Vincent Goossenslaan	
39	0,33	27,13	0,21	16,86		Rechts naar	Venusstraat	
40	0,73	27,86	0,45	17,31		Rechts aanhouden naar	Knodbaan	
41	0,79	28,65	0,49	17,80		Rechts afslaan naar	Knodbaan	Over bruggetje is toegestaan
42	0,22	28,87	0,14	17,94		Rechts afslaan naar	Beeldekensstraat	
43	0,62	29,49	0,39	18,32		Links afslaan naar	Hallebaan	Lekker Koeike 
44	1,88	31,37	1,17	19,49		Links afslaan naar	Liefkenshoek	
45	1,39	32,76	0,86	20,36		Rechts afslaan naar	Watermolen	
46	0,59	33,35	0,37	20,72		Rechts afslaan naar	Driesheide - Halle dorp	Taverne De Sjoks + meer 
47	1,09	34,44	0,68	21,40		Rechts aanhouden naar	Berkenlaan	
48	0,60	35,04	0,37	21,77		Rechtdoor	Hallebaan	

	Afstand in km	Totaal- afstand in km	Afstand in miles	Totaal- afstand in miles		Omschrijving	Straatnaam	Opmerking
49	1,90	36,94	1,18	22,95		Rechts afslaan naar	Langestraat	
50	0,23	37,17	0,14	23,10		Rotonde 1e afslag naar	Amelbergastraat - Liersebaan	Taverne Croonhof 
51	0,94	38,11	0,58	23,68		Links afslaan naar	Schildebaan	
52	0,08	38,19	0,05	23,73		Rechts afslaan naar	Oelegembaan - Zandhovensteenweg	Bistro Fernet 
53	4,00	42,19	2,49	26,22		Rechts afslaan naar	John Kennedylaan	
54	0,45	42,64	0,28	26,49		Rechts aanhouden naar	Venusstraat	
55	0,22	42,86	0,14	26,63		Links aanhouden naar	Knodbaan	
56	0,54	43,40	0,34	26,97		Links naar	Schildesteenweg	
57	0,43	43,83	0,27	27,23		Rechts naar	Nieuwelaan	
58	0,50	44,33	0,31	27,54		Links naar	Rundvoortstraat	
59	0,03	44,36	0,02	27,56		Rotonde 1e afslag naar	Jozef Simonslaan	
60	1,54	45,90	0,96	28,52		Baan volgen tot T dan rechts	Ter Stratenweg / Keerbaan	Richting Wijnegem / Wommelgem

	Afstand in km	Totaal- afstand in km	Afstand in miles	Totaal- afstand in miles		Omschrijving	Straatnaam	Opmerking
61	0,16	46,06	0,10	28,62		Rotonde rechtdoor	Keerbaan -> Oelegemsteenweg	
62	1,76	47,82	1,09	29,71		Links naar	Cruyenveldebaan	
63	0,84	48,65	0,52	30,23		Rechts volgen naar	Hogenaardseweg	
64	0,62	49,27	0,39	30,62		Links volgen naar	Keerbaan	
65	0,53	49,80	0,33	30,95		Rechtdoor naar	Selsaetenstraat	
66	1,18	50,98	0,73	31,68		Rechts volgen	Selsaetenstraat	
67	0,06	51,05	0,04	31,72		Links naar	Selsaetenstraat	
68	0,23	51,28	0,14	31,86		Rechts naar	N116 Kempenlaan Herentalsebaan	
69	3,30	54,58	2,05	33,91		Rechts naar	Frans Beirenslaan	
70	1,40	55,98	0,87	34,78		Rechts aanhouden naar	Vliegveldweg	Tunel links laten liggen
71	0,28	56,26	0,17	34,96		Rechts aanhouden naar	Vliegveldweg	
72	0,20	56,46	0,12	35,08		Rechtdoor naar	Domein Fort 3	Volg de instructies